















km do mety to go	km od startu from start	Miejscowość / Itinéraires	43.0 km/h	42.0 km/h	41.0 km/h	40.0 km/h
188,0	0,0	START OSTRY, KOŚCIELISKO 	14:15	14:15	14:15	14:15
184,8	3,2	Gubałówka	14:19	14:19	14:19	14:19
180,8	7,2	Nowe Bystre	14:25	14:25	14:25	14:25
178,0	10,0	Premia Górská II kat., Ząb 	14:30	14:31	14:32	14:32
163,7	12,3	Czerwienne	14:32	14:32	14:33	14:34
167,2	20,8	Ciche, rondo	14:44	14:44	14:45	14:46
161,7	26,3	Czarny Dunajec	14:51	14:52	14:53	14:54
160,5	27,5	Premia Lotna LOTTO, Czarny Dunajec 	14:53	14:54	14:55	14:56
155,6	32,4	Piekielnik	15:00	15:01	15:02	15:03
147,6	40,4	Jabłonka, DK7	15:11	15:12	15:14	15:15
139,2	48,8	Zubrzyca Górna	15:23	15:24	15:26	15:28
130,1	57,9	Premia Górská I kat., Krowiarki 	15:35	15:37	15:39	15:41
116,3	71,7	Zawoja UG	15:55	15:57	15:59	16:02
110,8	77,2	Grzechynia	16:02	16:05	16:07	16:10
104,1	83,9	Przejazd kolejowy 	16:12	16:14	14:16	16:20
103,4	84,6	Maków Podhalański, rynek	16:13	16:15	16:18	16:21
100,7	87,3	Premia Górská II kat., Góra Makowska 	16:16	16:19	16:22	15:53
98,3	89,7	Jachówka	16:20	16:23	16:26	16:29
96,7	91,3	Budzów	16:22	16:25	16:28	16:31
95,3	92,7	Bufet 	16:24	16:27	16:30	16:34
82,3	105,7	Lanckorona	16:42	16:46	16:49	16:53
77,4	110,6	Stronie	16:49	16:53	16:56	17:00
74,4	113,6	Zakrzów, przejazd kolejowy 	16:53	16:57	17:01	17:05
70,7	117,3	Kalwaria Zebrzydowska, klasztor	16:58	17:02	17:06	17:10
69,5	118,5	Kalwaria Zebrzydowska, rynek	17:00	17:04	17:08	17:12
68,0	120,0	Kalwaria Zebrzydowska, przejazd kolejowy 	17:02	17:06	17:10	17:15
67,3	120,7	Kalwaria Zebrzydowska, przejazd kolejowy 	17:03	17:07	17:11	17:16
64,2	123,8	Przytkowice	17:07	17:11	17:16	17:20
56,5	131,5	Wielkie Drogi DK44	17:18	17:22	17:27	17:32
48,9	139,1	Kossowa, przejazd kolejowy 	17:29	17:33	17:38	17:43
48,6	139,4	Chrzastowice	17:29	17:34	17:39	17:44
46,4	141,6	Łączany, zaporą	17:32	17:37	17:42	17:47
44,9	143,1	Rusocice	17:34	17:39	17:44	17:49
42,5	145,5	Kłokoczyn	17:38	17:42	17:47	17:53
38,7	149,3	Czernichów, rondo	17:43	17:48	17:53	17:58
37,0	151,0	Zagacie	17:45	17:50	17:55	18:01
33,3	154,7	Kaszów	17:50	17:56	18:01	18:07
31,2	156,8	Liszki, ul. Czernichowska	17:53	17:59	18:04	18:10
29,9	158,1	Liszki, rondo	17:55	18:00	18:06	18:12
26,5	161,5	Cholerzyn, w prawo na Kraków 	18:00	18:05	18:11	18:17
23,2	164,8	Kryspinów, w lewo wjazd w DW 774 	18:04	18:10	18:16	18:22
22,9	165,1	Cholerzyn DW774	18:05	18:10	18:16	18:22
21,3	166,7	Kraków, rondo, ul. Olszanicka	18:07	18:13	18:18	18:25
17,9	170,1	Kraków, rondo, ul. Chełmska	18:12	18:18	18:23	18:30
13,8	174,2	WNR ul. Królowej Jadwigi 	18:18	18:23	18:29	18:36
12,0	176,0	Linia Mety, ul. Focha (początek I okrążenia)	18:20	18:26	18:32	18:39



ORIENTACYJNY CZAS PRZEJAZDU | TIME SCHEDULE

km do mety to go	km od startu from start	Miejscowość / Itinéraires	43.0 km/h	42.0 km/h	41.0 km/h	40.0 km/h
10,3	177,7	Kraków, ul. Piastowska	18:22	18:28	18:35	18:41
8,0	180,0	Linia Mety, ul. Focha (początek II okrążenia)	18:26	18:32	18:38	18:45
6,3	181,7	Kraków, ul. Piastowska	18:28	18:34	18:40	18:47
4,0	184,0	Linia mety, ul. Focha (początek III okrążenia)	18:31	18:37	18:44	18:51
2,3	185,7	Kraków, ul. Piastowska	18:34	18:40	18:46	18:53
0,0	188,0	META V ETAPU, KRAKÓW 	18:37	18:43	18:50	18:57